













# Radverkehrskonzept Landkreis Alzey-Worms





## Streckenmaßnahme

-  Bestehenden Weg verbreitern
-  Radweg neu bauen
-  Oberfläche asphaltieren
-  Schadhafte Oberfläche sanieren
-  Unbefestigten Weg ausbauen
-  Sonstiges

## Zielnetz Radverkehr 2035

-  Übergeordnete Radhauptverbindung
-  Übergeordnete Radhauptverbindung (Alternative)
-  Radhauptverbindung
-  Radhauptverbindung (Alternative)
-  Basisverbindung
-  Basisverbindung (Alternative)

## Grenzen

-  Landesgrenze
-  Kreisgrenze
-  Verbandsgemeinde
-  Ortsgemeinde

Alle Maßnahmenempfehlungen und das Zielnetz sind online im Web GIS abrufbar unter:

[www.rv-k.de/LK\\_Alzey-Worms/Radverkehrskonzept/Final/WebGIS.html](http://www.rv-k.de/LK_Alzey-Worms/Radverkehrskonzept/Final/WebGIS.html)

Anlage 06

## Plan 06: Bauliche Streckenmaßnahmen

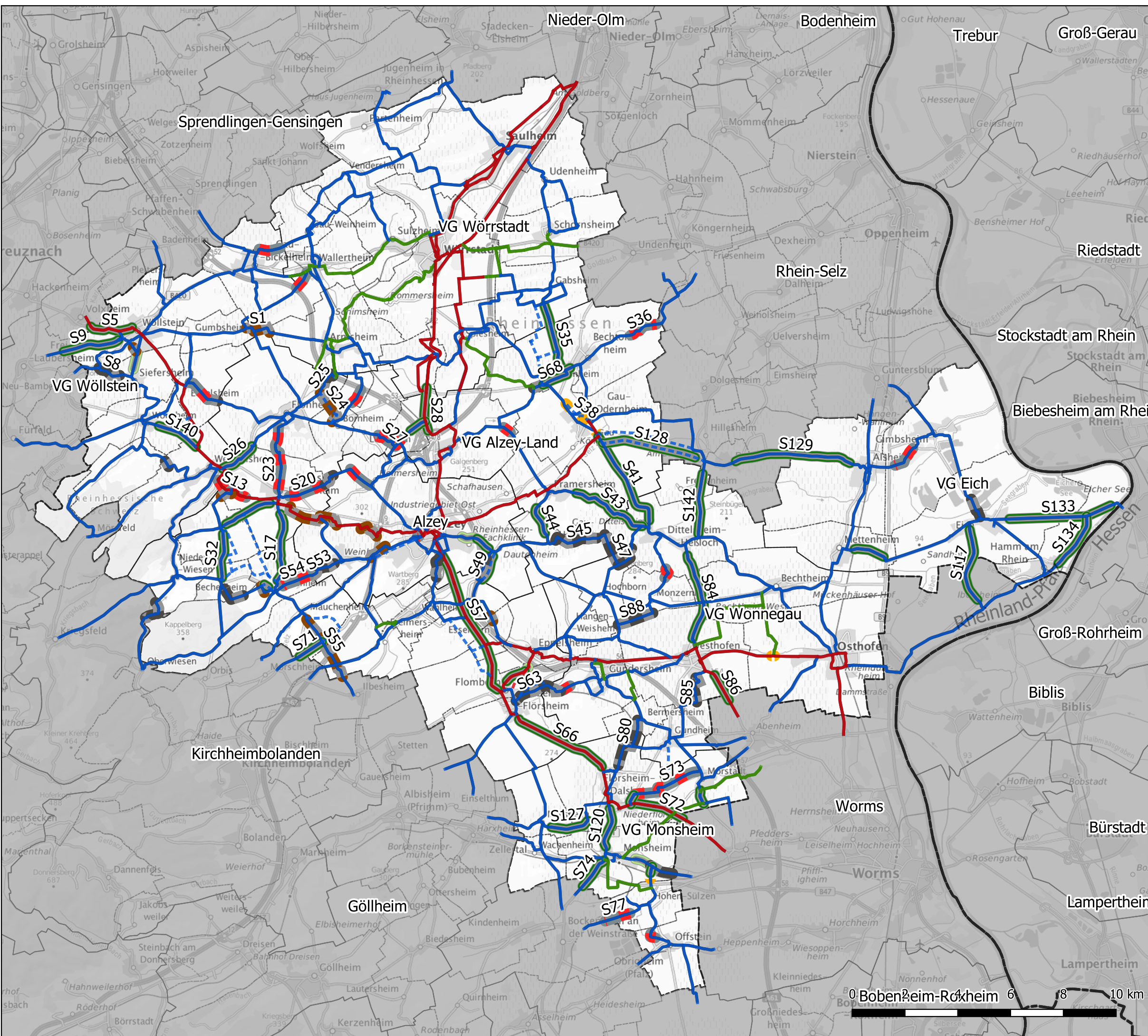
Projekt: Radverkehrskonzept  
Landkreis Alzey-Worms

Bearbeitung: M.Sc. Marco von der Heyden

Datum: 23.05.2023

Kartgrundlage: © Bundesamt für Kartographie und Geodäsie 2022

Datengrundlage: Eigene Daten, Planungsbüro VIA



0 2 4 6 8 10 km